

# Olive Travel

גלבוע ועמקים

תצפיות ופריחה

מסלולי הליכה

ברכב וברגל

עמק המעינות

היסטוריה ופריחה

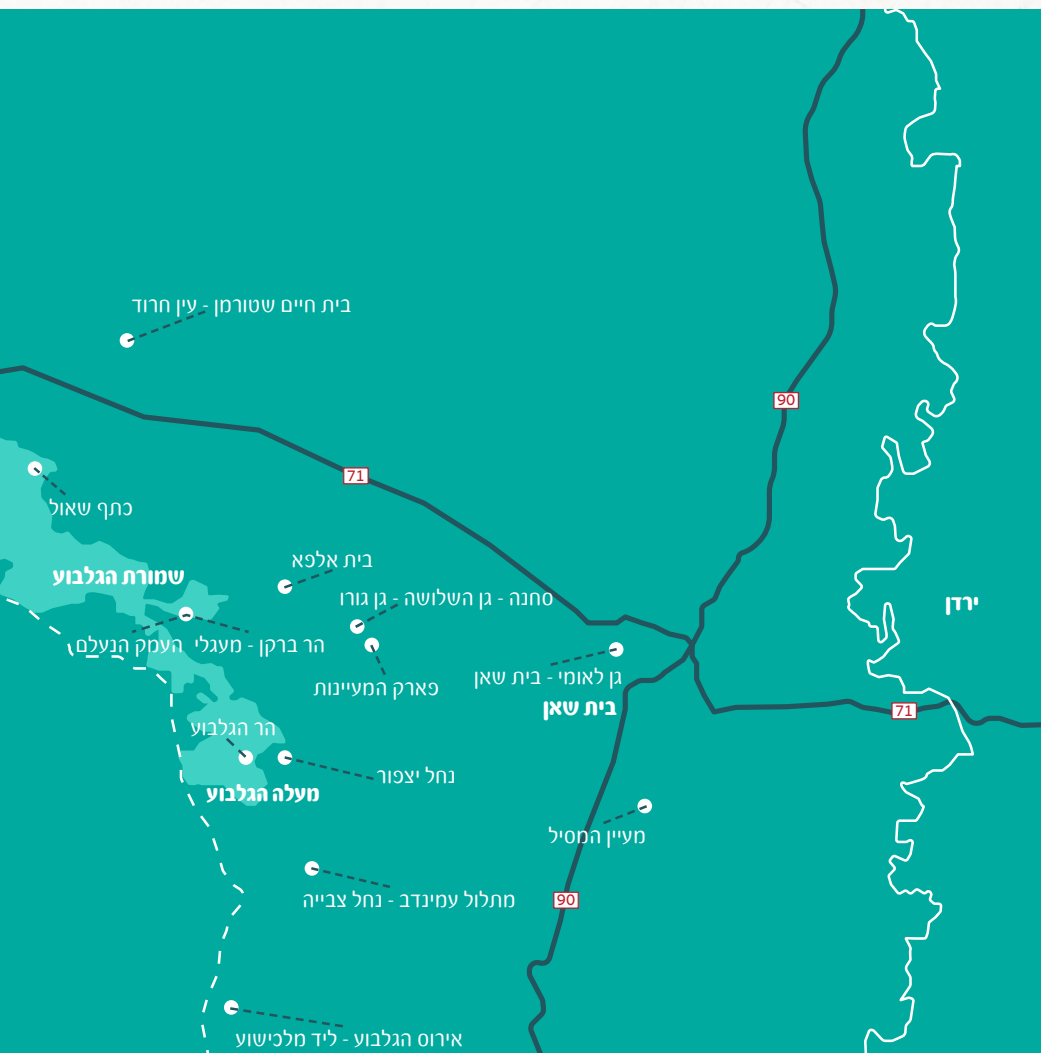
גנים לאומיים  
היסטוריה ומסורת



רשת מלונות  
**Olive**  
החופש לבחור

# החופש לבחור מסלול טיול מומלץ!

רשת אוליב שמחה להציג לכם שלל פעילויות ומגוון מסלולי טבע מומלצים באזור הגלבווע, אשר רוכזו במיוחד עבורכם ע"י מורי דרך והמלצות מטיילים. כל נקודה כוללת הסבר מפורט, דרכי הגעה, טיפים, מסעדות, נקודות חמד ואטרקציות נוספות בסביבה.



# מקרא סמלים:



אטרקציה



תצפית



שמורה



פריחה



הליכה



בעקבות התנ"ך



היסטוריה



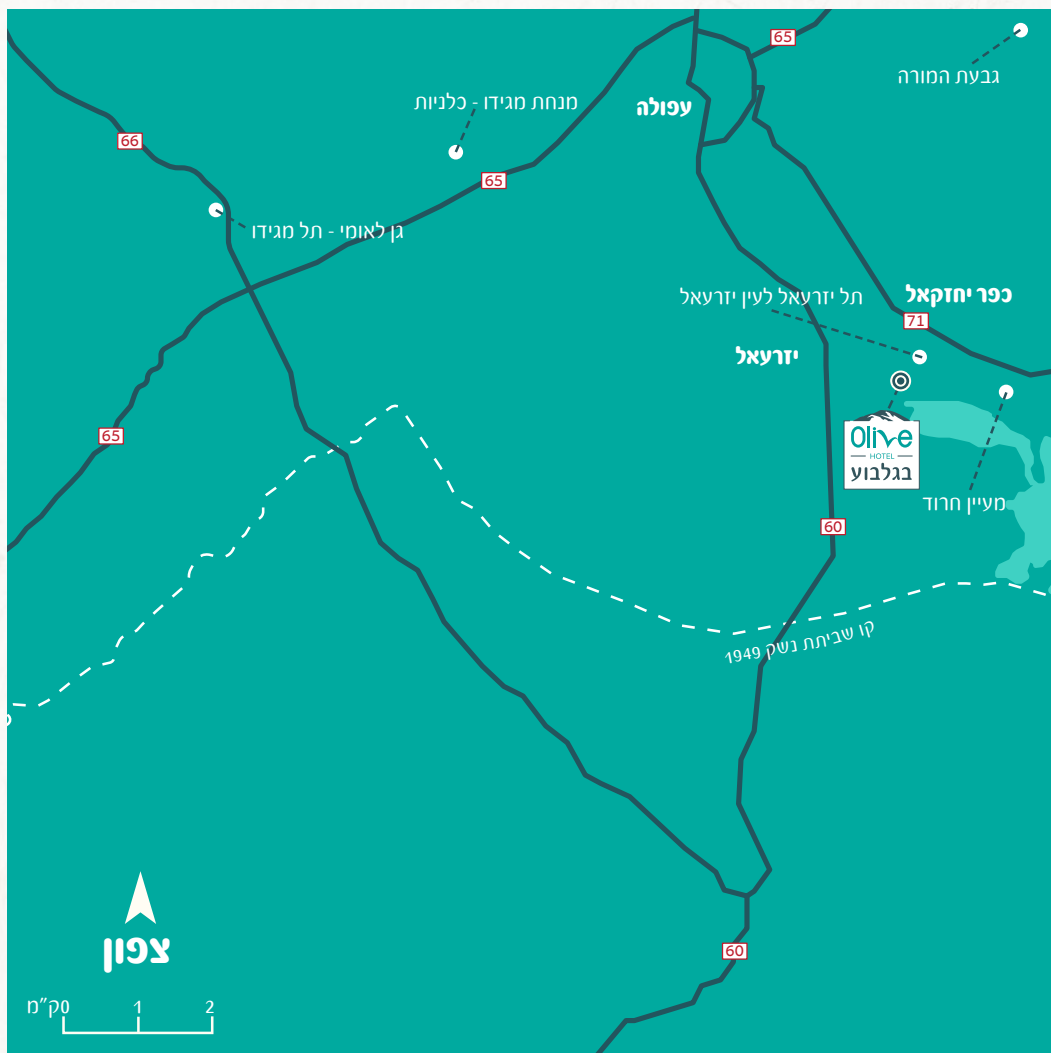
מורשת



רכוב



מים



# תצפית ופריחה בגלבוע

הרי הגלבוע מאפשרים תצפיות רבות  
ונגישות לרכב ובעונת האביב תוכלו  
למצוא פריחות נהדרות

## אוכל במסלול

• חוות התבלינים בגלבוע - מסעדה כפרית עם אווירה  
מיוחדת על דרך הנוף

## משהו נוסף

- משקפת
- פיקניק
- פק"ל קפה



## כתף שאול



סוג: הליכה רגלית, תצפית ובעקבות התנך.

מתי? כל השנה (זהירות החלקה אחרי גשם).



על המסלול: 1 ק"מ מעגלי.

תחילת המסלול ההיקפי המסומן בירוק מחניין בהר שאול והמצפור הצמוד, מנקודה זו נשקפת תצפית מרהיבה אל רמות הגליל התחתון, גבעת המורה, התבור, הר נצרת ועמק חרוד. המסלול מוצל ברובו ע"י חורש של עצי אורן.



שימו לב בדרך לשלטים המציינים את האירועים התנכיים שהתרחשו במקום.

הוראות הגעה: חניון הר שאול.

**דרך נוף גלבוע**

סוג: טיול רכוב ותצפיות

מתי? כל השנה **מידע נוסף:** חניונים נגישים לנכים בדרך.

**על המסלול:** המסלול מתחיל בצומת תל יזרעאל ונמשך כ-24 ק"מ עד לצומת מעלה גלבוע. בדרך אפשר לבקר במצפה ויניה ומצפור חידו. לעצור לפיקניק בחניון "שער הזהב" ובחודשים פברואר-מרץ להנות מפריחה נפלאה של כלניות אדומות ועוד פרחים לרוב.

**הוראות הגעה:** כביש 667 כניסה מצומת תל יזרעאל ליד מלון אוליב.

**מה עוד:** תצפיות מרהיבות ומומלצות באזור.

- מצפה ערן ודובי שמיר - נמצא בהמשכו של הכביש אחרי שעוברים את מעלה גלבוע. הוקם לזכרם של דובי וערן שמיר אבא ובן שנפלו בהגנה על מדינת ישראל. במקום תצפית מרהיבה ולוחות התמצאות מפורטות.
- מצפה עליזה - בכניסה לקיבוץ מירב. הוקם לזכרה של הנערה עליזה במקום בו נרצחה בדרכה אל ביתה בקיבוץ מירב. התצפית פונה אל הצד המערבי והפחות מוכר של הגלבוע וצופה על הכפר הערבי ג'ילבון ועד לג'נין.

**אירוס הגלבוע - ליד מלכישוע**

סוג: פריחה והליכה רגלית

מתי? בכל שנה, מומלץ בחודש מרץ

על המסלול: בסביבת החנייה

**הוראות הגעה:** בכניסה לכפר הנגמלים מלכישוע פונים ימינה לדרך עפר עם סימון שחור מקיפים את הישוב ולאחר מכן חפשו את האירוסים או את המבקרים האחרים.

**מה עוד:** שביל החידות דרך משעול ענת - דרך המתחילה מול הכניסה לנחל צביה ליד השער העורפי צהוב ומטפסת בשליש גובה עד המצפור. במרכז המצפור מעגל אבנים - 22 "אבני שפה". על כל אבן חקוקה אות עברית בכתב עברי חדש ומולה בכתב העברי קדום. זהו גם המפתח לפיענוח כתב החידה במקום. כ-15 דקות הליכה.

# מסלולי הליכה בגלבווע

מסלולים משפחתיים ומסלולים שיוורדים  
כל הדרך מההר אל עמק המעיינות.  
כיף ללכת ברגל בשבילים הישנים

## אוכל במסלול

- חומוס אליהו - בצומת בית השיטה
- יקינטון נודלס בר - בצומת בית השיטה

## משהו נוסף

- משקפת
- פק"ל קפה
- פנס



## נחל יצפור



סוג: הליכה רגלית

מתי? חורף ואביב - בשעות היום

על המסלול: כ-2 ק"מ

נחל קצר ויפה היורד מרכז הגלבווע לבקעת בית-שאן. במסלול פריחה העונתית וכמה עצי חרובים  
נותני צל בסיום המסלול כמה מפלים קטנים המהווים אתגר לילדים.

**הוראות הגעה:** המסלול מחייב הקפצת רכב לנקודת הסיום.

הגעה לנק' ההתחלה - נעלה לגלבווע בכביש מס' 6666 היוצא מצומת מעלה גלבווע. מעט לפני מפגש  
כביש 667 - דרך נוף הגלבווע נגיע לתחילת המסלול (במרחק 4.8 ק"מ ממסעף הדרך לסוף המסלול,  
ו-7.5 ק"מ מ"צומת מעלה גלבווע"). כאן ניצב שלט הכוונה חום, והתרחבות בצד שמאל של הכביש  
מאפשרת חנייה למספר כלי רכב.

הגעה לנק' הסיום - נעלה לגלבווע בכביש מס' 6666 היוצא מצומת מעלה גלבווע. לאחר 2.3 ק"מ, ולאחר  
שנעבור את שלט פני הים, יש פנייה משולטת שמאלה לרחבת חנייה אנו נמשיך בכביש עוד 230 מ',  
ולפני שיא עיקול בכביש נזהר דרך עפר הפונה ימינה (סימון אדום). כאן נפנה וניסע בדרך כורכר טובה  
עוד 700 מטרים עד לבריכת מים גדולה ומגודרת. בנקודה זו נשאיר רכב אחד.

## הר ברקן מעגלי



סוג: הליכה רגלית, פריחה ותצפית

מתי? כל השנה, מומלץ בחודש מרץ בעת פריחת האירוסים



על המסלול: כ-2 ק"מ



סימון אדום שעולה אל המצפור שבראש ההר. משם ממשיכים אל מצבור האירוסים הגדול ביותר בגלבוע בסימון ירוק. אפשר ללכת לאירוסים ולחזור, אפשר להשאיר רכב נוסף בחניון האירוסים (כ-1 ק"מ דרומה מחניון הר ברקן) וללכת עד אליו. במקום גם תעלות קשר מתקופת מלחמת השחרור.

הוראות הגעה: חניון הר ברקן

## העמק הנעלם - המשכו של המסלול המעגלי בהר ברקן



סוג: הליכה רגלית - מיטיבי לכת

מתי? אביב וחורף, לא אחרי גשם עקב סכנת החלקה

על המסלול: 4 ק"מ

המסלול מסומן באדום ומתחיל בחניון הר ברקן. יורד בחדות אל עמק חרוד בעזרת סולמות וקטעים תלולים רבים. בדרך תעברו ליד מעיין יבש שנקרא על שם סמל במשטרה הבריטית משה רוזנפלד שנרצח לפני קום המדינה במקום הזה. עוד בדרך גת עתיקה ומצפור. לאחר מכן עוקפים מפל אל עמק צר שנקרא העמק הנעלם שמוביל אל אנדרטת תל יוסף הישנה. שם יש להשאיר רכב נוסף.

הוראות הגעה: חניון הר ברקן

## מתלול עמינדב - נחל צבייה



סוג: הליכה רגלית - מיטיבי לכת

מתי? אביב וחורף, בימים נוחים מבחינת חום.

על המסלול: 6 ק"מ עד לעין מודע.

המסלול הוא חלק משביל עמק המעיינות ומתחיל במצפור אבינדב. מרחוק תוכלו לראות את מערת אבינדב וסימון מיוחד (פסים לבנים ללא צבע בניהם) מראה את הדרך לביקור במערה. אפשר להכנס למערה עם פנס אך שימו לב לא להדבק מקרצית המערות. המסלול ממשיך בקניון של נחל צבייה עד לעין מודע שבעמק.

הוראות הגעה: מצפה אבינדב ליד קיבוץ מירב.

מה עוד: ניתן גם לעשות מסלול קצר ומעגלי שיוביל מהמצפה אל מתלול אבינדב וחוזר חזרה דרך הצומת שפונה למירב. אורך המסלול כ-1.5 ק"מ אך הוא אינו מסומן.

# ברכב וברגל - עמק חרוד

## אוכל במסלול

- האחים סתת - חומוס בקיבוץ תל יוסף
- המחלבה - אוכל מזרח תיכוני בכפר יחזקאל



## בית חיים שטורמן - עין חרוד



סוג: מורשת

**מידע נוסף:** בתשלום, נגיש לנכים וישנם שירותים במקום

**על המסלול:** בית שטורמן הוא המוזיאון הראשון להתיישבות שהוקם בארץ ישראל. המוזיאון קרוי ע"ש חיים שטורמן - איש השומר שנהרג יחד עם שני חבריו ב-1941 ועל שמם נקרא גן השלושה. במוזיאון מיצגים בנושאי נוף טבע וסביבה, מורשת ודמויות מופת, התיישבות, היסטוריה וארכיאולוגיה וכמו כן תערוכות שונות בנושאי מדע ואומנות המתחלפות מעת לעת.


**הוראות הגעה:** קיבוץ עין חרוד מאוחד - ממשיכים לעלות עם הכביש הפנימי לקיבוץ. עוברים 2 מעגלי תנועה עד שמגיעים אל בית ספר. מיד אחרי ביה"ס עומד מצד ימין בית שטורמן.

**מה עוד:** פתוח כל השבוע יש להתעדכן בשעות הפעילות, בטלפון - 04-6486328.



## מעין חרוד

סוג: שמורה, מים ותצפית

מתי? כל השנה 

מידע נוסף: בתשלום, נגיש לנכים וישנם שירותים במקום


**על המסלול:** ניתן להתרחץ ולהנות מהמים במקום. בנוסף יש מוזיאון בית חנקין שהיה ביתו של יהושע חנקין (גואל האדמות) שאותו הוא החל לבנות בשנת 1934, כשהיה בן 70. כשאשתו אולגה חלתה החל לחצוב מערת קבורה בשבילה סמוך לבית. אולגה חנקין נקברה במערה בשנת 1942. יהושע נטמן לידה שלוש שנים אחר כך. מהמקום יש תצפית לכל עמק חרוד. בחגים יש הדרכות במקום.

**הוראות הגעה:** גן לאומי מעיין חרוד

**מה עוד:** אם הגעתם והמקום עמוס לכם מידי. סוד קטן... ממש לפני שכביש הגישה מתעקל ימינה אל גדעונה, פנו שמאלה לדרך עפר שמולה יש תחנת שניים של חברת חשמל. לאחר כ-200 מטר תוכלו לעצור ולהתרחץ בבריכות רדודות שנבנו לא מזמן.

## תל יזרעאל לעין יזרעאל

סוג: הליכה רגלית ומים (כשתסתיים הבצורת)

מתי? כל השנה 

מידע נוסף: בתל יזרעאל יש מסלול קצר נגיש לנכים.

**על המסלול:** 1.5 ק"מ

בקצה התל יש אנדרטה מרשימה לחללי קרבות תש"ח. ותצפית אל עבר רכס הגלבווע, עמק חרוד ובעת המורה. לאחר מכן המסלול יורד אל עבר עצי האקליפטוס של עין יזרעאל. עקב הבצורת המעיין יבש ולכן גם אסורה כרגע הכניסה אל הנקבה שבו (נכון לאוקטובר 2017) במקום גם בית משאבות נטוש עם גשר שמוביל אליו.

**הוראות הגעה:** התחלה בתל יזרעאל וסיום בעין יזרעאל.

**מה עוד:** הרפת הרובוטית בכפר יחזקל - סיור חווייתי לכל המשפחה עם הגמעת עגלים וצפייה ברובוט החולב הראשון בעולם, טלפון לברורים - 04-6531651.

## מים לנשמה - עמק המעינות

העמק הוא חלום ובו מעיינות עתיקים ומסלולי מים לכל המשפחה. כיף בקיץ ובכל ימות השנה

### אוכל במסלול

- שיפודי הכיכר - בשרים בעמק בית שאן
- פפרדלה - מסעדה חלבית כשרה פסטות עבודת יד בבית שאן

### משהו נוסף

- פיקניק
- פק"ל קפה



### סחנה - גן השלושה - גן גורו

סוג: מים ואטרקציה

מתי? כל השנה

מידע נוסף: בתשלום, נגיש לנכים וישנם שירותים במקום

**על המסלול:** פארק מים שהוא פלא טבע אמיתי. במקום מעיינות החמימים ובריכות רחצה טבעיות ענקיות. אל תפספסו ישיבה בג'קוזי הטבעי תחת זרם המים הנעים. כמו כן יש מזיאון ארכיאולוגי ושחזור אתר ההתיישבות ההיסטורי של קיבוץ תל עמל, שעלה על הקרקע ופתח את תקופת יישובי חומה ומגדל. גן השלושה נקרא לזכרם של שלושה מחלוצי המתיישבים באזור - אהרון אטקין, חיים שטרומן ודוד מוסינזון שנהרגו ב-1938 בעלות רכבם על מוקש בעמק בית שאן.

**הוראות הגעה:** גן לאומי גן השלושה

**מה עוד:** גן גורו - פארק חוויתי בסגנון אוסטרלי לילדים. במקום פינות לטיוף והאכלה ופינות מבוכים שונות.

## פארק המעינות



סוג: הליכה במים ואטרקציה

מתי? כל השנה



מידע נוסף: גגיש לנכים



**על המסלול:** הגישה לפארק נמצאת ליד גן השלושה (הכוונה במקום) והוא מאחד שלושה מקורות מים נהדרים. נחל הקיבוצים - מסלול הליכה במים של כ-1.5 ק"מ, עין שוקק - מעיין עם מים צלולים ופינות חמד ועין מודע - בריכה גדולה עם פארק עצי אקליפטוס שמצלים עלייה. עוד במקום תל שוכה, בריכות דגים עם מקומות לצפייה בסוגי ציפורים רבות. בפארק אפשר להתנייד ברכבים חשמליים או אופניים בהשכרה או לעלות על שטל מיוחד שנוסע בין פינות הפארק. להולכים ברגל ומי שבא עם אופניים משלו הכניסה בחינם (לא מומלץ בחום הקיץ הכבד).

**הוראות הגעה:** פארק המעינות. בכניסה לגן השלושה שילוט אל מבואת הפארק.

**מה עוד:** לנחל הקיבוצים ולעין מודע ניתן גם להגיע קרוב עם רכב (לא דרך מבואת הפארק). החניית מסודרות ומתן יש הליכה של כ-500 מטר עד לנקודות המים.

## דרך נוף גאון הירדן ומעיין המסיל (עין צמד)



סוג: טיול רכוב ומים



**מתי?** כל השנה, מסלול רכוב מומלץ בחודשי החורף והתרחצות במי המעיין מומלץ בחודשי הקיץ.

**על המסלול:** כ-4 ק"מ

מקיבוץ מעוז חיים הדרך יורדת לכיוון מזרח ועוצרת בכמה תצפיות על מעבר הגבול והמדינה השכנה ירדן. לאחר מכן המסלול ממשיך עד לכפר רופין דרך שדות, מטעים וציפורים לרוב. מעיין המסיל (עין צמד) נמצא מערבית לקיבוץ כפר רופין. והנטיעה אליו היא חווייתית ומלאה ציפורים בדרך. ביציאה משער הקיבוץ לפנות שמאלה ולהמשיך מערבה לאורך תעלת הניקוז, עד לסכר על נחל אבוקה. ממשיכים עד קצה חורשת האקליפטוסים, לטבילה מרעננת במי עין צמד, לפני שאיבתם לחקלאות. מכאן אפשר לפנות דרומה, להקיף את מאגר קלח ולהגיע למרגלות סככת התצפית. עלו לתצפית הצפרות בשולי המאגר בעונה המתאימה יהיו עופות מים לרוב. ממשיכים לתל סהרון, לפי הסימון הכתום של שביל עמק המעינות וחזרה לכפר רופין. אורך המסלול כ-10 ק"מ.

**הוראות הגעה:** דרך נוף גאון הירדן - מול הכניסה לקיבוץ מעוז חיים, מעיין המסיל - ביציאה מקיבוץ כפר רופין.

**מה עוד:** בכפר רופין תוכלו למצוא את מרכז הצפרות "מקור החסידה" שמציע סיורים ופעילויות נוספות, לברורים בטלפון - 073-7576827.

# היסטוריה ופריחה - עמק יזרעאל

## אוכל במסלול

- מסעדת ג'אמילה - מסעדה בשרית ומאכלים בייתיים בכביש נעורה
- הצרפתייה הקטנה - אוכל איטלקי בעפולה
- פלאפל גולני - פלאפל עם היסטוריה ושיטת הגשה מיוחדת בעפולה
- מקלות וניל - שוב בעפולה בית קפה וקינוחים מהטובים בישראל

## משהו נוסף

- פיקניק
- פק"ל קפה



## גן לאומי - תל מגידו

סוג: שמורה והיסטוריה



מתי? כל השנה



מידע נוסף: נגיש לנכים ובתשלום

**על המסלול:** העיר מגידו היתה מהגדולות והחשובות בערי כנען. במקום שרידי ארמונות, מקדשים, שערים ומערכת מים משוכללת. מסלול הליכה יוצא מהכניסה לגן הלאומי אל המנהרה התת קרקעית (ששימשה להעברת מים) וחוזר חזרה בתצפית אל העמק. לפי מסורות נוצריות מגידו הוא ארמגדון שם יתרחש אירוע סוף העולם.

**הוראות הגעה:** גן לאומי מגידו (ניתן גם לשים רכב נוסף ליד השער שבמערכת המים)

**מה עוד:** נחל קיני - מסלול הליכה מעגלי באורך של 3 ק"מ המתאים לכל המשפחה. בנחל כמה מעיינות, עצי בוסתן ותחנות קמח ישנות. מומלץ להתחיל בסימון אדום שיוצא בשביל עפר מתחנת הדלק מערבית לצומת מגידו.

## מנחת מגידו - כלניות



סוג: פריחה

מתי? בחודשים ינואר-מרץ

מידע נוסף: לא נגיש לנכים (הרכב מגיע ממש קרוב).

על המסלול: 1.5 ק"מ מעגלי.

מנקודת החנייה יוצא שביל טבעתי באורך כ-750 מטרים המקיף את ריכוז הכלניות הגדול, וכן מערבה לשבילים טבעתיים נוספים. מאות כלניות במגוון צבעים: לבן, ורוד, סגול ואדום.

הוראות הגעה: מנחת מגידו-300 מ' מערבית מצומת הסרגל על כביש הסרגל. לאחר הפנייה למנחת יש לנסוע כ-300 מ' עד לכלניות.

מה עוד: הקרקס החקלאי במושב היוגב - מקום יחודי מסוגו בארץ ובעולם. מתאים לילדים, פתוח בשבתות וחגים בלבד. טלפון לברורים- 073-3744211.

## גבעת המורה



סוג: פריחה וטיול רכוב

מתי? כל השנה, מומלץ באביב



מידע נוסף: ללא תשלום

על המסלול: את האירוס הנצרתי המיוחד תמצאו בשמורה בחודשי האביב (מרץ- אפריל) חוצים את יער האורנים של קק"ל ומגיעים לאחר כ-600 מטר לשטח השוף שהוא חלק משמורת הטבע. זה המקום לחפש אירוסים בצד הדרומי מזרחי של השמורה.

עוד במקום גם מגדל תצפית של קק"ל (פתוח למטיילים מנובמבר ועד סוף אפריל) אליו מגיעים בנסיעה של כ-2 ק"מ בדרך הנוף לתוך יער האורנים.

הוראות הגעה: יער גבעת המורה.

מה עוד: דרך נוף גבעת המורה - דרך יפהפייה המסומנת בכחול שעוברת מגבעת המורה עד לכביש 716 ליד מושב רמת צבי. הדרך קצת משובשת אך אפשרית בנהיגה איטית גם לרכבים רגילים. ומשם ניתן להמשיך בדרך הנוף המסודרת יותר עד לשדה נחום שבעמק המעיינות(כ-30 ק"מ) בדרך עוברים בשטחי מרעה, נק' תצפית ופינות פיקניק.

# גנים לאומיים, היסטוריה ומסורת

התרשמו מפלאי הבנייה של סקיתופוליס  
ובית הכנסת המיוחד שבבית אלפא

## אוכל במסלול

- דג דגן - מסעדת דגים ויקה בקיבוץ חפציבה
- מסעדת אמא בבית שאן - אוכל ישראלי ומזרח תיכוני
- רוזליה - קפה פטיסרי חלבי כשר בעתיקות בית שאן



## גן לאומי - בית שאן

סוג: שמורה והיסטוריה

מתי? כל השנה

מידע נוסף: בתשלום ומונגש חלקית לנכים

**על המסלול:** בגן הלאומי שרידיה של העיר סקיתופוליס, עיר חשובה וגדולה מהתקופה הרומית והביזנטית. העתיקות השתמרו בצורה נהדרת וניתן להתרשם מהתאטרון הרומי הענק, בית המרחץ ורחוב הקארדו הראשי המשוחזר. מומלץ לכוון להגיע למופע לילות שאן - מופע אור קולי שמופעל במקום עם ערב.

**הוראות הגעה:** גן לאומי - בית שאן

**מה עוד:** הפארק המוטורי בבית שאן - ראשון מסוגו בארץ כולל מסלול מרוצים לכל סוגי הספורט המוטורי ומציע מגוון פעילויות אקסטרים לקהל הרחב ולחובבי התחום המוטורי. למידע נוסף ניתן לברר בפלאפון - 053-9382539.

## בית אלפא בית כנסת וגן יפני


סוג: שמורה, היסטוריה ומורשת

מתי? כל השנה מידע נוסף: בתשלום ונגיש לנכים

**על המסלול:** בגן הלאומי בית אלפא תוכלו להתרשם מבית כנסת מתקופת התלמוד ומפסיפס מפואר המתאר את גלגל המזלות, עקידת יצחק, מהגדולים שהתגלו בישראל. עוד במקום סרטון הממחיש את הווי החיים בתקופת התלמוד ואת תהליך יצירת הפסיפס.

**הוראות הגעה:** קיבוץ חפציבה

**מה עוד:** הגן היפני בחפציבה - פינת חמד תרומתם של חברי כת המקויה היפנית שהם נוצרים אוהבי ישראל. גן מעוצב בסגנון יפני עם מפלי מים וגינות ייחודי. זהו שטח פרטי ולכן יש ליצור קשר ולהזמין סיור מודרך במקום והמקום נגיש לנכים. לפתרטים וקשר נעמה עמית - 054-6634348.



רשת מלונות  
**Olive**  
החופש לבחור